

planimetria generale Unità Urbana d'Intervento n. 25G







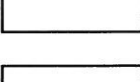
F. XII c.cens. di Bardonecchia, mappali n. 1069,1288, 1321

10 febbraio 2005

aggiornamenti: - marzo 2005 - 7 dic. 2005 - 15 ottobre 2009 - 27.12.2007 - nov. 2012 - gennaio 2013 - febbraio 2013 - marzo 2013 - aprile 2014

REVISIONE DI BARDONECCHIA
PERVENUTA
- 9 OTT. 2014

legenda

-  strada di accesso ai terreni comunali-mq.215
-  area di manovra mq. 123
-  strada mq. 285
-  area privata mq. 1813
-  area privata mq. 1545
-  ingombro indicativo degli edifici in progetto:
A- mc. 782 / B- mc. 918
-  delimitazione dei frazionamenti catastali

